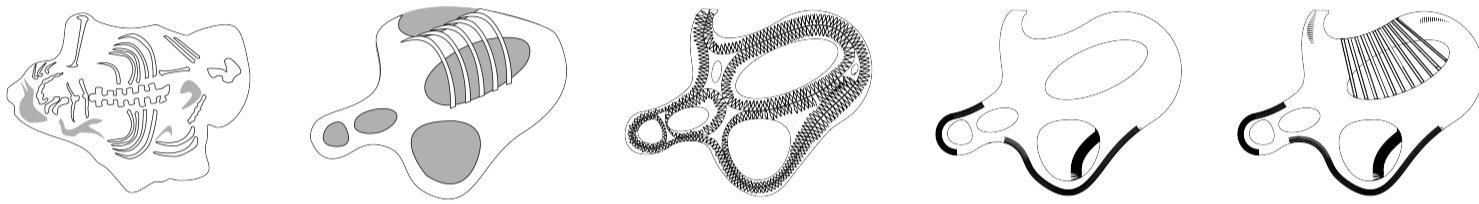




DESIGN DESCRIPTION

จากจุดกำเนิดทางประวัติศาสตร์ของขอนแก่นสู่ smart city การนำเสนอออกมาในรูปแบบของการเชิดชูเอกลักษณ์ของขอนแก่นตั้งแต่ยุคศึกดำบรรพมาจนถึงวัฒนธรรมที่บ่มเพาะมาเป็นขอนแก่นในปัจจุบัน เนื่องด้วยลักษณะภูมิประเทศของจังหวัดขอนแก่นที่มีลักษณะเป็นภูเขา สลับกับพื้นที่เป็นลูกคลื่น อีกทั้งมีการขุดค้นพบซากดึกดำบรรพ์ของภูเวียงโกซอร์ส สิริธรเนซึ่งเป็นส่วนหนึ่งของคำขวัญจังหวัดขอนแก่น จึงได้นำลักษณะดังกล่าวมาแปลงเป็นพื้นที่ใช้งาน ในการเชื่อมต่อกับสถานีและจัดสรรพื้นที่ให้สอดคล้องและรองรับการเป็น smart city ในอนาคต ซึ่งพื้นที่ที่ทำการออกแบบจะเชื่อมต่อระหว่าง สถานีรถไฟ พื้นที่เชิงพาณิชย์ และ itf อีกทั้งมีการส่งเสริมการเดิน การปั่นจักรยาน และมีพื้นที่สาธารณะสำหรับพักผ่อนและท่องเที่ยว

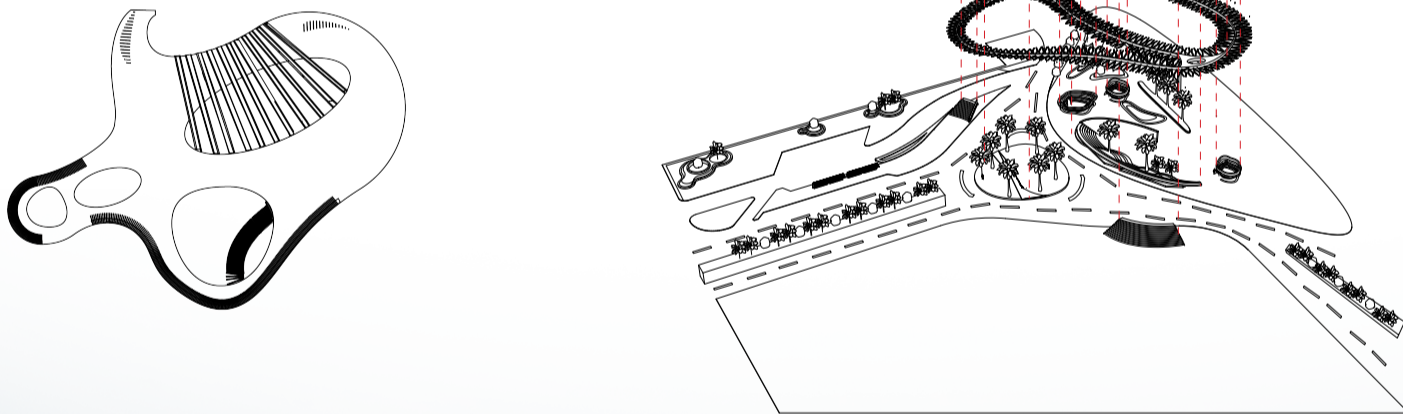
DESIGN PROCESS



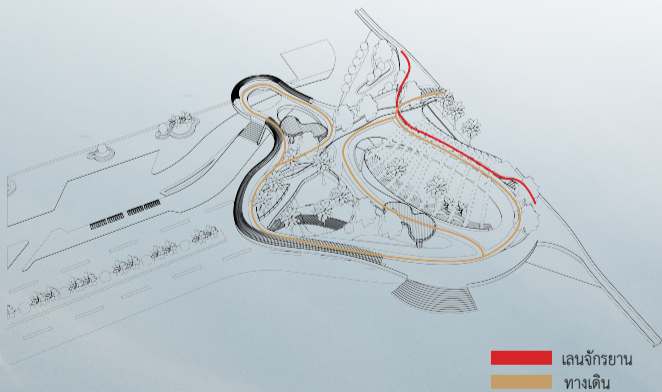
ELEVATION



PLAN



PEDESTRAIN PATHS



เลนจักรยาน
ทางเดิน

PLANT USE



PROGRAMMATIC DIAGRAM

